

**Схема организации дорожного движения в непосредственной близости
МАОУ СОШ №33 с размещением соответствующих технических
средств, маршруты движения детей**









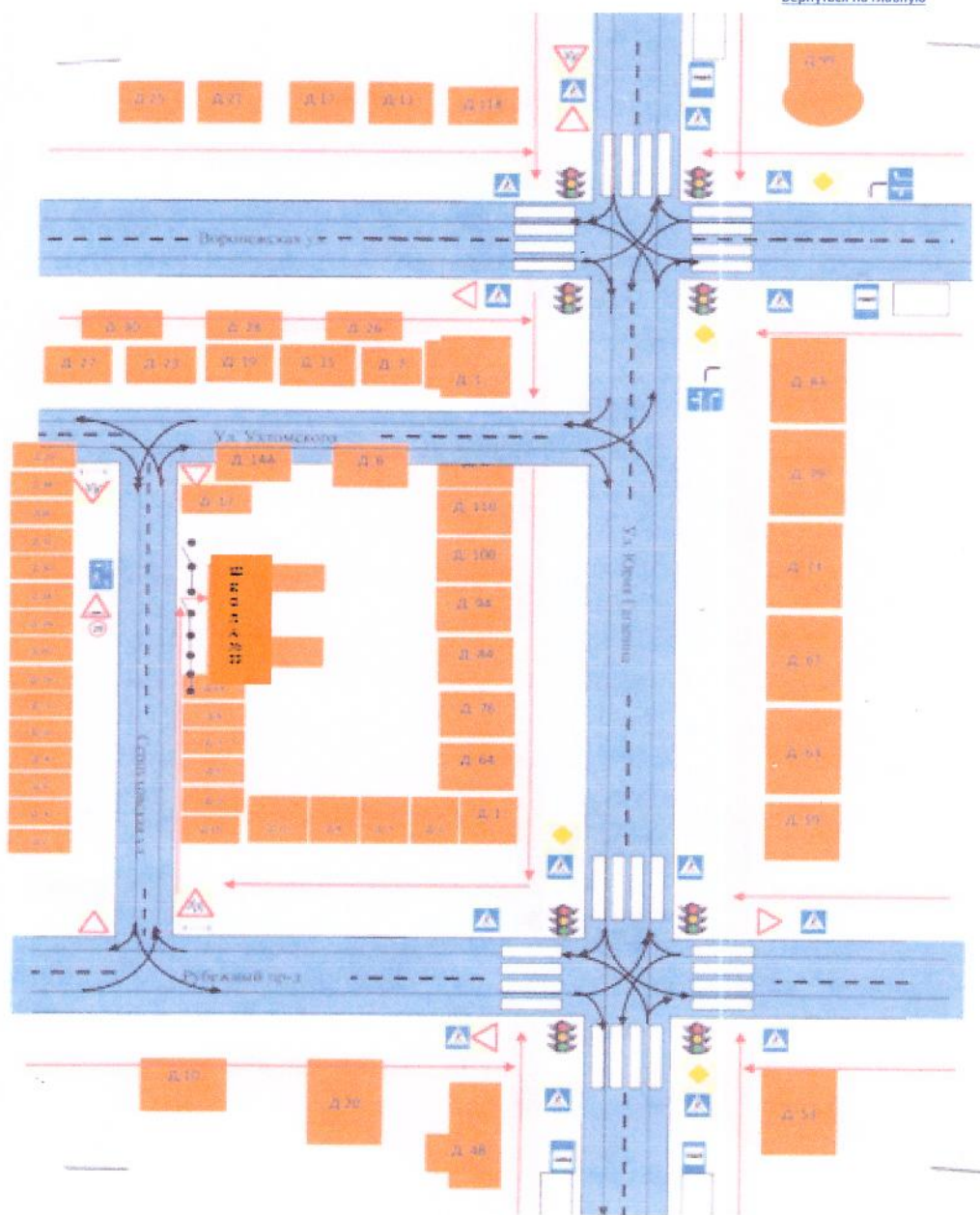
-  - жилая застройка
-  - тротуар
-  - проезжая часть
-  - направление движения транспортного потока
-  - направление движения учеников(детей) в(из) образовательное учреждение
-  - пешеходное ограждение
-  - ограждение образовательного учреждения
-  - искусственное освещение

Схема безопасного подхода к образовательной организации (сканы, электронные схемы безопасных маршрутов)

[Вернуться на главную](#)

+ФОТО



Условные обозначения к схеме безопасного подхода к образовательной организации

1. Предупреждающие знаки:

- дети
- искусственная неровность через 20м

2. Знаки приоритета

- уступите дорогу
- главная дорога

3. Знаки особых предписаний

- направления движения по полосам

- место остановки автобуса
- пешеходный переход
- пешеходный переход
- жилая зона

- пути движения детей
- пути движения транспортных средств

